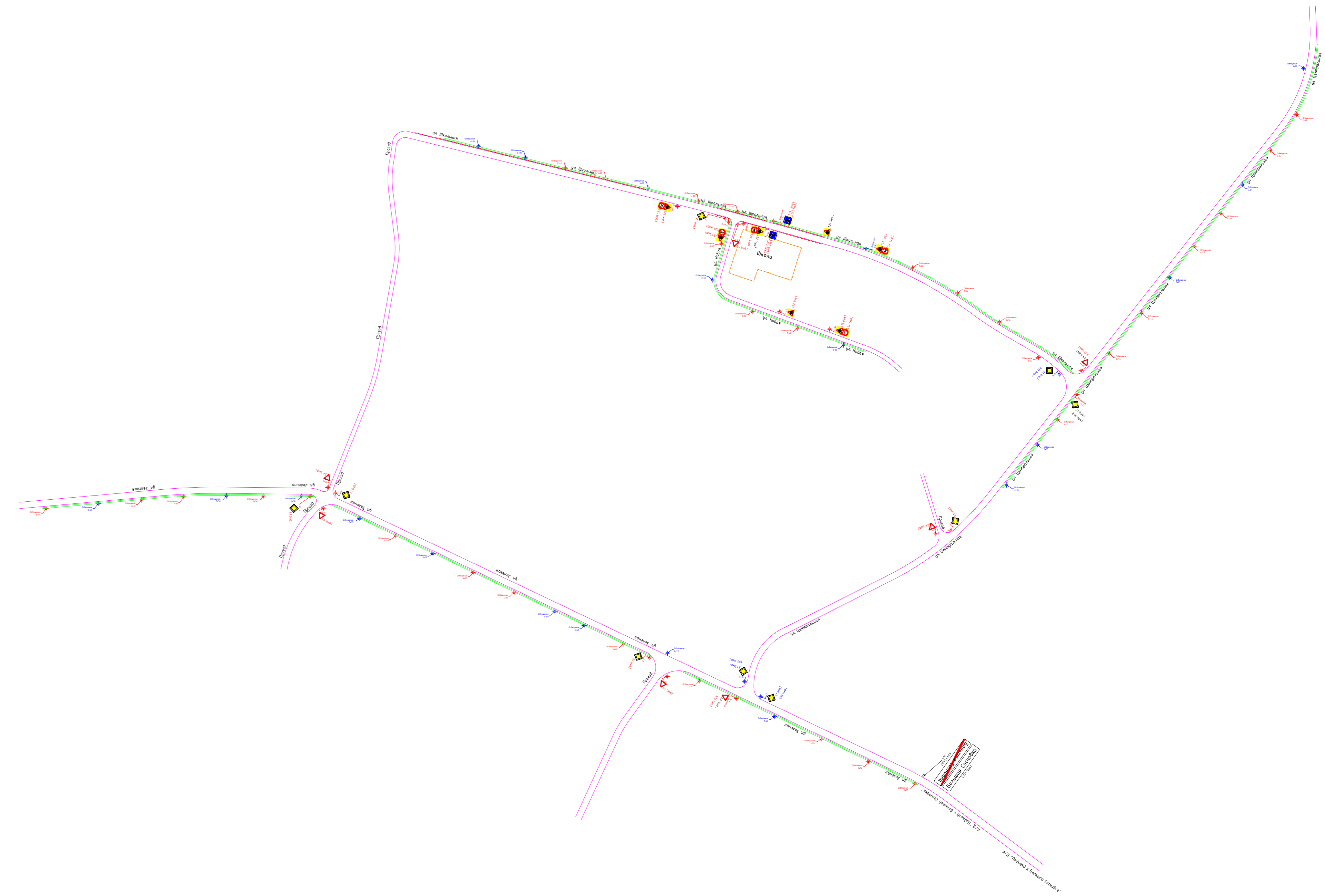
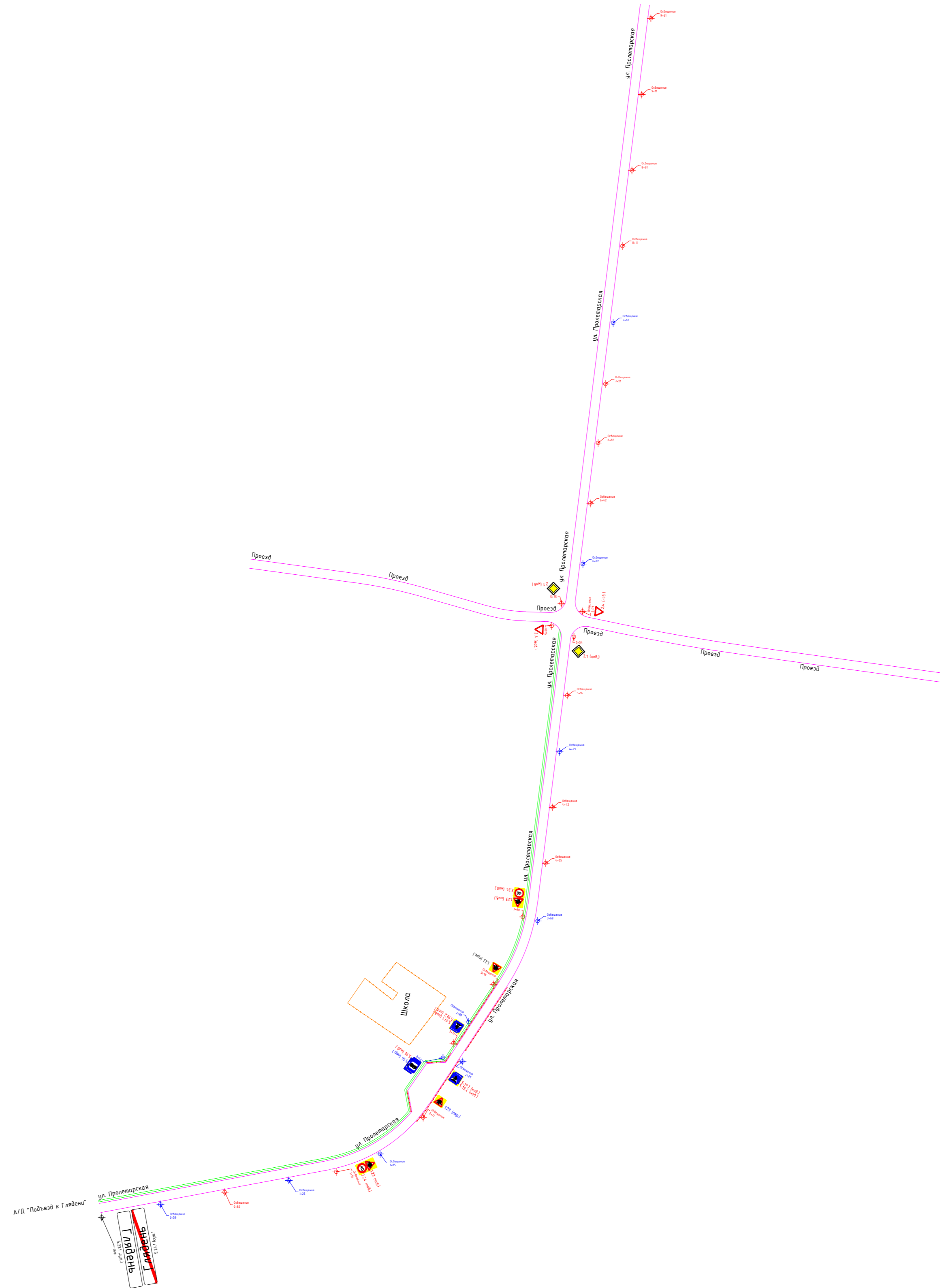
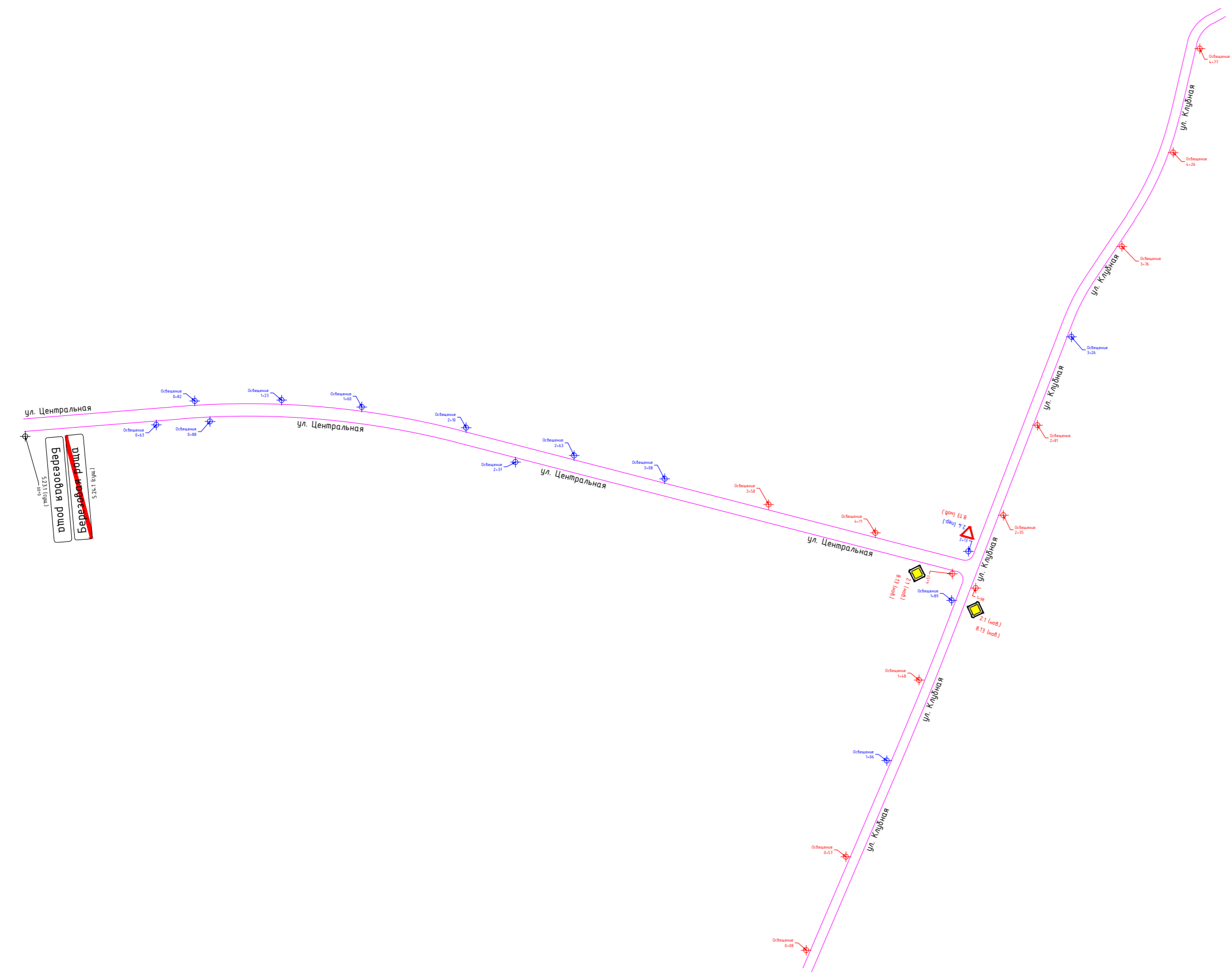



Красноярский край
 Назаровский район
 п. Березовая роща
 Масштаб 1:2000

Красноярский край
 Назаровский район
 д. Глядень
 Масштаб 1:2000

Красноярский край
 Назаровский район
 с. Большая Сосновка
 Масштаб 1:2500



Примечание:

- Граница асфальтобетонного покрытия
- Граница гравийного покрытия
- Граница существующего тротуара
- Граница проекционного тротуара
- Существующее пешеходное ограждение
- Проектируемое пешеходное ограждение
- Существующее дорожное ограждение
- Проектируемое дорожное ограждение
- Инженерные сооружения
- ◆ - Существующие дорожные знаки
- ◆ - Проектируемые дорожные знаки
- ◆ - Перенесенные дорожные знаки
- ◆ - Обложение существующее
- ◆ - Обложение проектируемое
- ◆ - Номер дорожной разметки (протяженность, м)