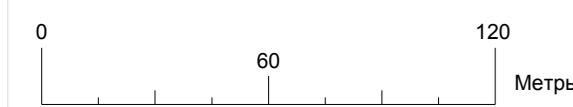


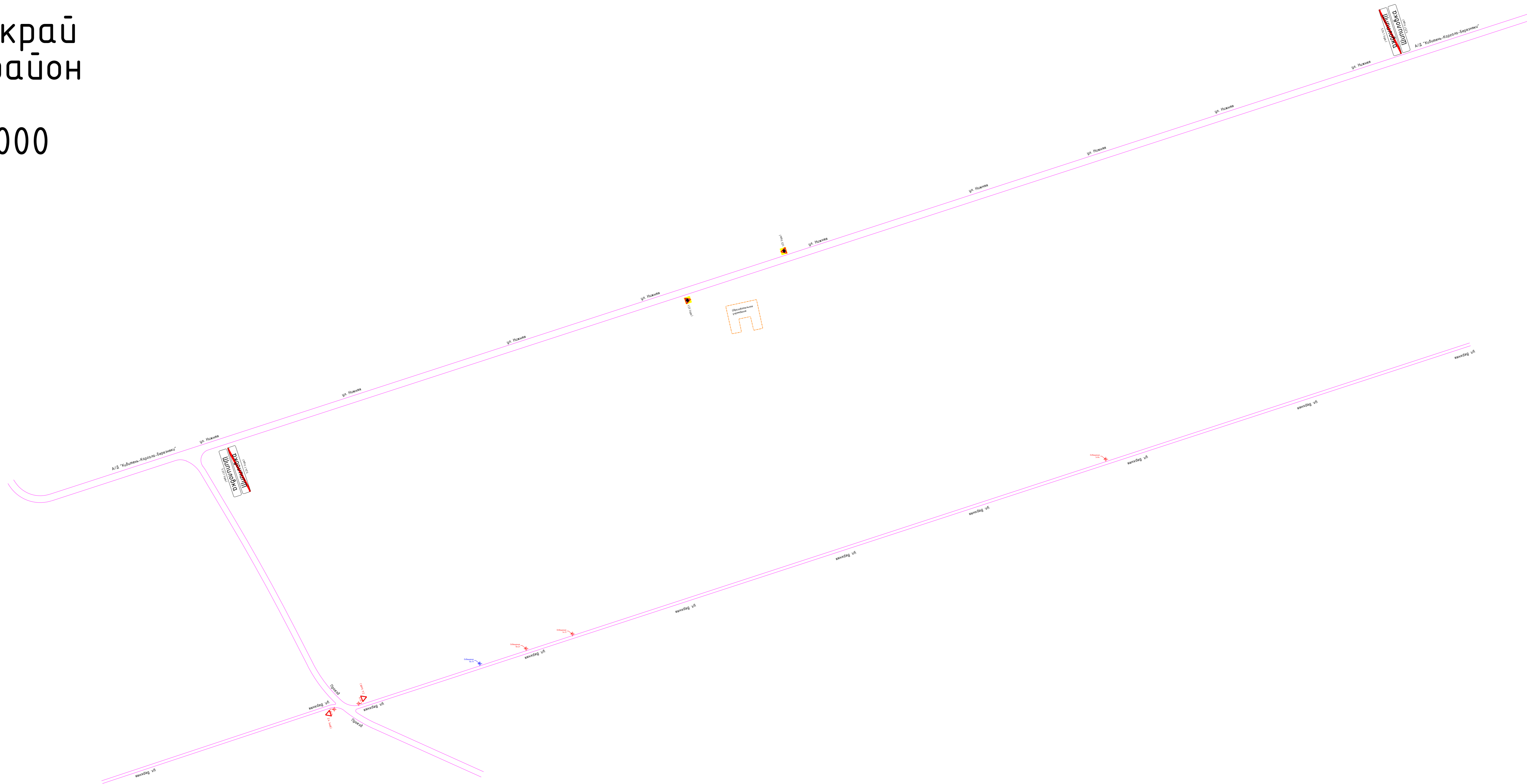


Красноярский край
 Назаровский район
 д. Каргала
 Масштаб 1:2000



Красноярский край
 Назаровский район
 д. Шипиловка
 Масштаб 1:2000



Примечание:

- -Граница шероховатого покрытия
- -Граница асфальтового покрытия
- -Граница существующего тротуара
- -Граница проекционного тротуара
- -Существующее пешеходное ограждение
- -Проектируемое пешеходное ограждение
- -Существующее дорожное ограждение
- -Проектируемое дорожное ограждение
- -Инженерные сооружения
- ◆ -Существующие дорожные знаки
- ◆ -Проектируемые дорожные знаки
- ◆ -Перенесенные дорожные знаки
- ◆ -Ограждение существующее
- ◆ -Ограждение проектируемое
- ◆ -Номер дорожной разметки (протяженность, м)